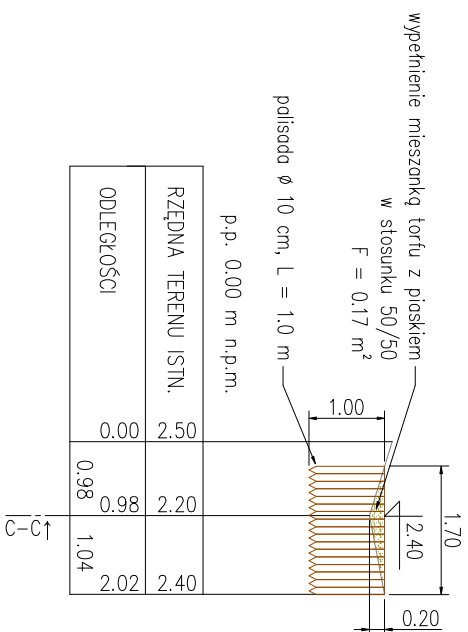
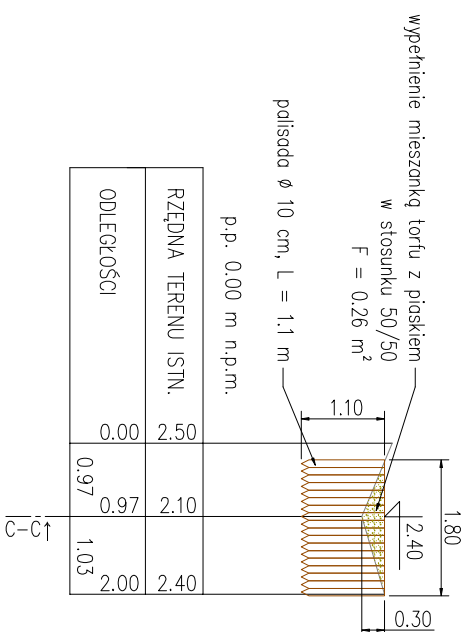


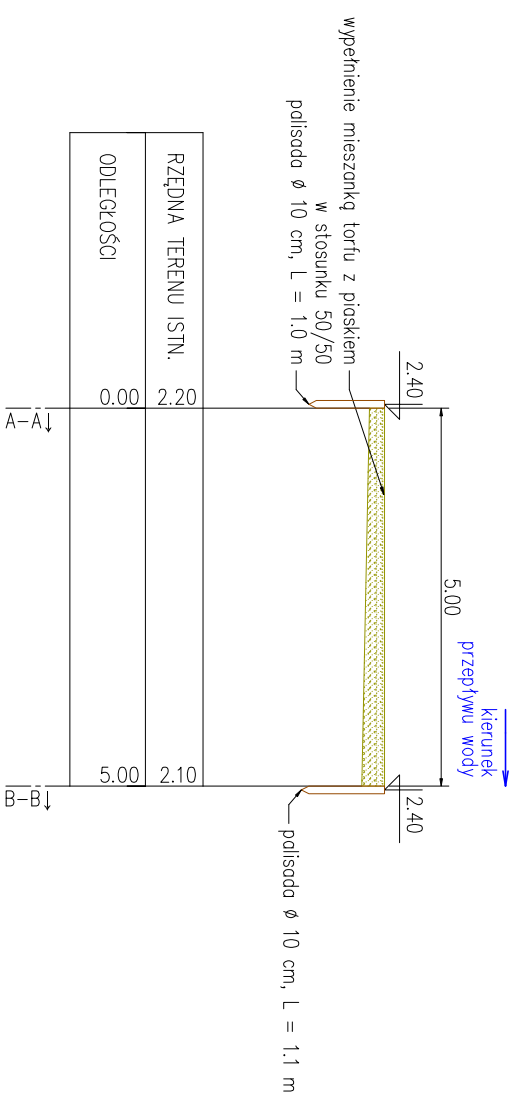
przekrój A-A



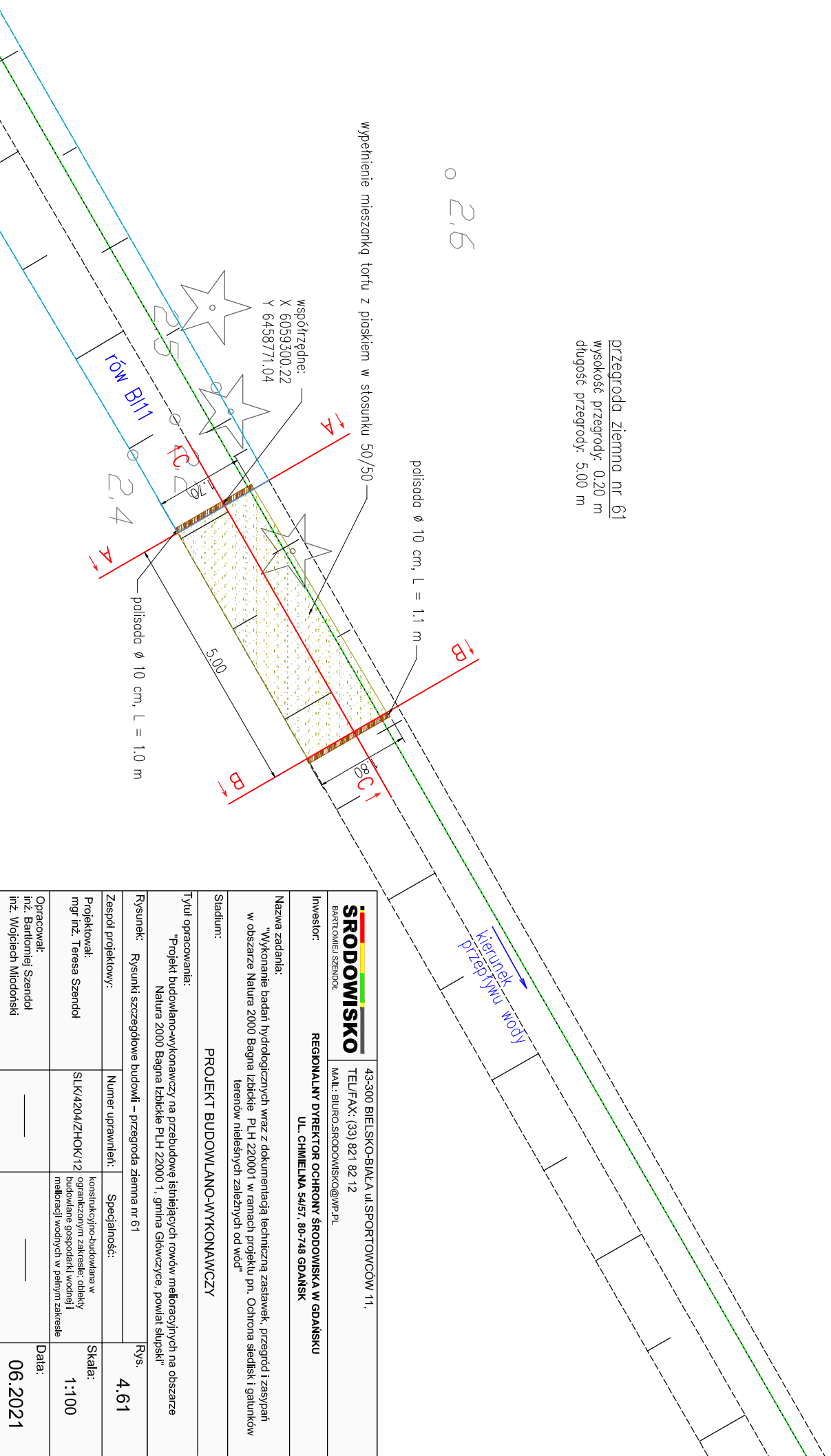
przekrój B-B




przekrój C-C



przegroda ziemna nr 61
wysokość przegrody: 0.20 m
długość przegrody: 5.00 m



 ŚRÓDOWNO SZENDOL		43-300 BIELSKO-BIAŁA UL.SPOROWCÓW 11, TEL/FAX: (33) 821 82 12 MAIL: BIURO.SRÓDOWNO@WP.PL	
Inwestor: REGIONALNY DYREKTOR OCHRONY ŚRÓDOWNIKA W GDAŃSKU UL. CHMIELNA 54/57, 80-748 GDAŃSK			
Nazwa zadania: "Wykonanie badań hydrologicznych wraz z dokumentacją techniczną zaślasków, przegrod i zasypań w obszarze Natura 2000 Bagna Izbickie PLH 220001 w ramach projektu pn. Ochrona siedlisk i gatunków terenów nieleśnych zależnych od wód"			
Stadium: PROJEKT BUDOWLANO-WYKONAWCZY			
Tytuł opracowania: "Projekt budowlano-wykonawczy na przebudowę istniejących rowów melioracyjnych na obszarze Natura 2000 Bagna Izbickie PLH 220001, gmina Głównice, powiat śląski"			
Rysunek: Rysunek szczegółowe budowl – przegroda ziemna nr 61	Frys: 4.61		
Zespół projektowy: Projektował: mgr inż. Teresa Szendol	Numer uprawnień: SLK.4204/ZHOK/12	Specjalność: konstrukcyjno-budowlana w ograniczonym zakresie; doświadczenia w budownictwie gospodarki wodnej i melioracji wodnych w pełnym zakresie	Skala: 1:100
Opracował: inż. Bartłomiej Szendol inż. Wojciech Młodnicki			Data: 06.2021